

Commune de Berchères Saint-Germain

Département d'Eure-et-Loir

Plan Local d'Urbanisme

Berchères-la-Maingot

4.2

Agence Roumet-Guétel urbanisme, développement et paysage  
40, rue des Rouliers  
28 000 Chartres  
Tél : 02 37 35 00 00

Ech : 1/2000

Arrêt du P.L.U.

Juin 2009

LEGENDE

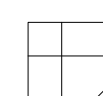
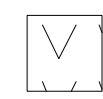
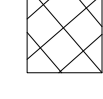


— Limite de zone ou secteur

Zones urbaines  
UA - Zone bâtie de Berchères  
UAa - Zone bâtie de Saint-Germain  
Uh - Zone bâtie de la Dragonnerie -Théleville

Zones à urbaniser  
1AU - Zone à urbaniser à court terme  
2AU - Zone à urbaniser à moyen terme

Zone naturelle  
N - Zone naturelle  
Ne - Secteur réservé pour les équipements  
Np - Secteur à préserver en raison du patrimoine  
Nh - Ecart bâti

Zone agricole  
A - Zone agricole

-  Espace Boisé classé
-  Secteur cultivé à protéger
-  Emplacement réservé
-  Siège d'exploitation agricole
-  Périmètre de 500 mètres autour du patrimoine protégé

