

Plan Local d'Urbanisme

Plan d'ensemble de la commune

4.1

Agence Roumet-Guitel urbanisme, développement et paysage
40, rue des Rouliers
28 000 Chartres
Tél : 02 37 35 00 00

Ech : 1/10 000

Arrêt du P.L.U.

Juin 2009

LEGENDE

— Limite de zone ou secteur

Zones urbaines

UA - Zone bâtie de Berchères

UAa - Zone bâtie de Saint-Germain

Uh - Zone bâtie de la Dragonnerie -Théléville

Zones à urbaniser

1AU - Zone à urbaniser à court terme

2AU - Zone à urbaniser à moyen terme

Zone naturelle

N - Zone naturelle

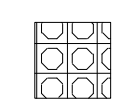
Ne - Secteur réservé pour les équipements

Np - Secteur à préserver en raison du patrimoine

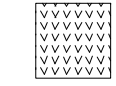
Nh - Ecart bâti

Zone agricole

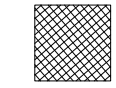
A - Zone agricole



Espace Boisé classé



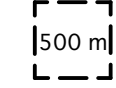
Secteur cultivé à protéger



Emplacement réservé



Siège d'exploitation agricole



Périmètre de 500 mètres autour du patrimoine protégé

